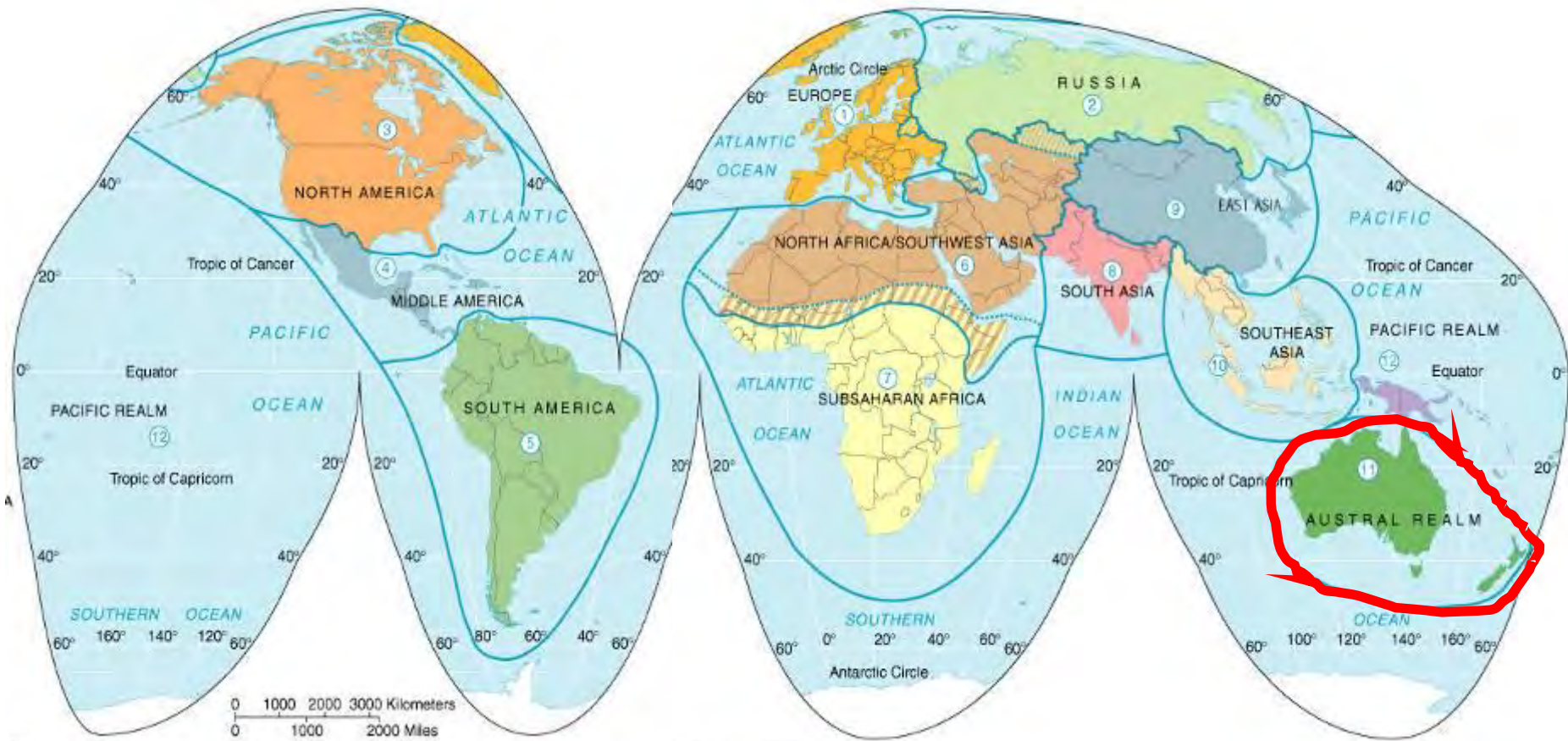


オセアニア



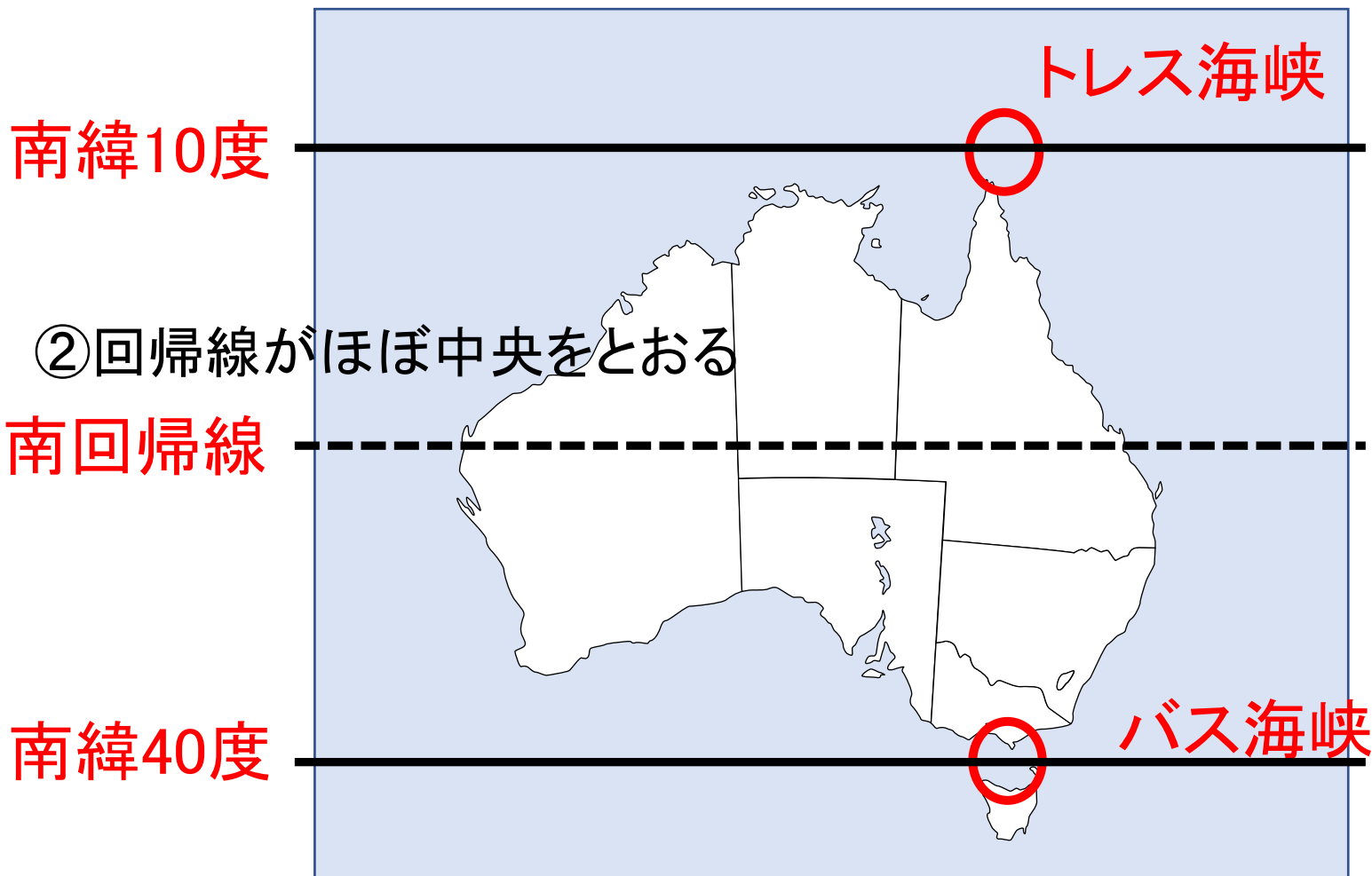
1 オーストラリア

1 位置と広がり

(1)緯度

①南北幅

トレス海峡(南緯約【 10 】度)からバス海峡(南緯【 40 】度)の間



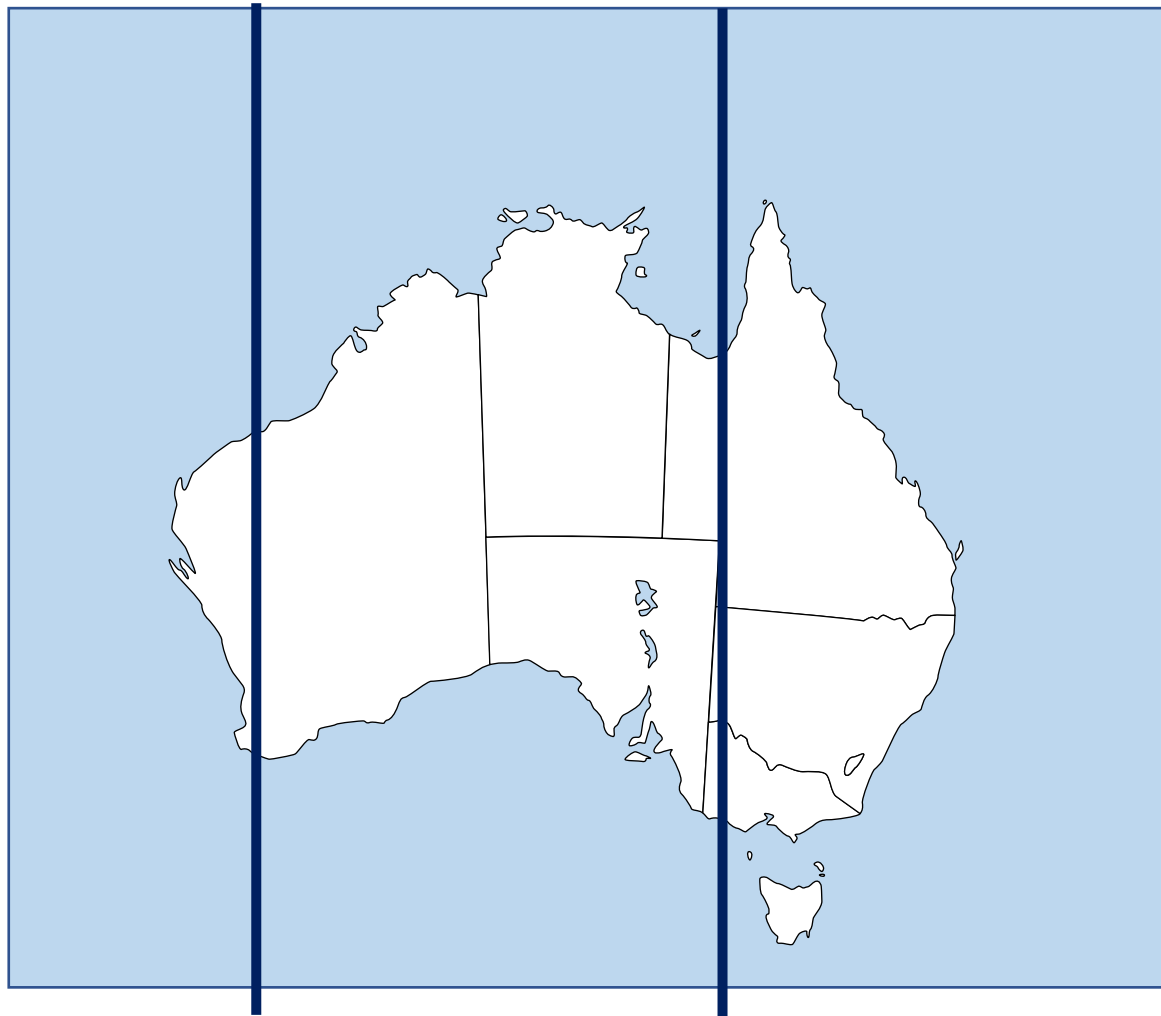
(2)経度

①東西幅

・・・東経 120 度と東経 140 度が大陸の東西を走る

東経120度

東経140度



2 地形

(1)大地形

①安定陸塊(【 **ゴンドワナ** ランド】の一部)

→【 **ピルバラ**】地区(ハマーズリー山地)で【 **鉄鉱石**】産出

②古期造山帯(【 **グレートディヴァイディング**】山脈)

→【 **石炭**】産出

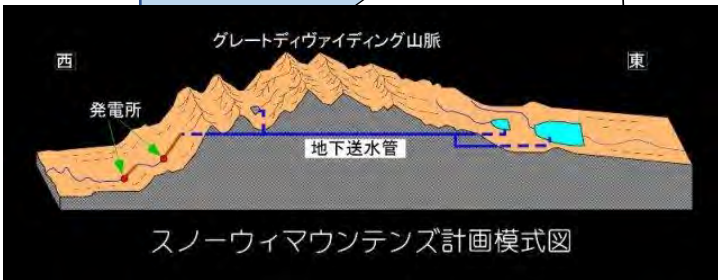
ピルバラ地区



グレートディヴァイディング山脈

(2)小地形 ②盆地

大鑽井盆地(内陸の牧羊地域)



マーレーダーリング盆地
(スノーウィーマウンテンズ
計画による灌漑)

①山

コジアスコ山(最高峰)

オーストラリアアルプス山脈

③回帰線砂漠

④残丘

⑤サンゴ礁海岸

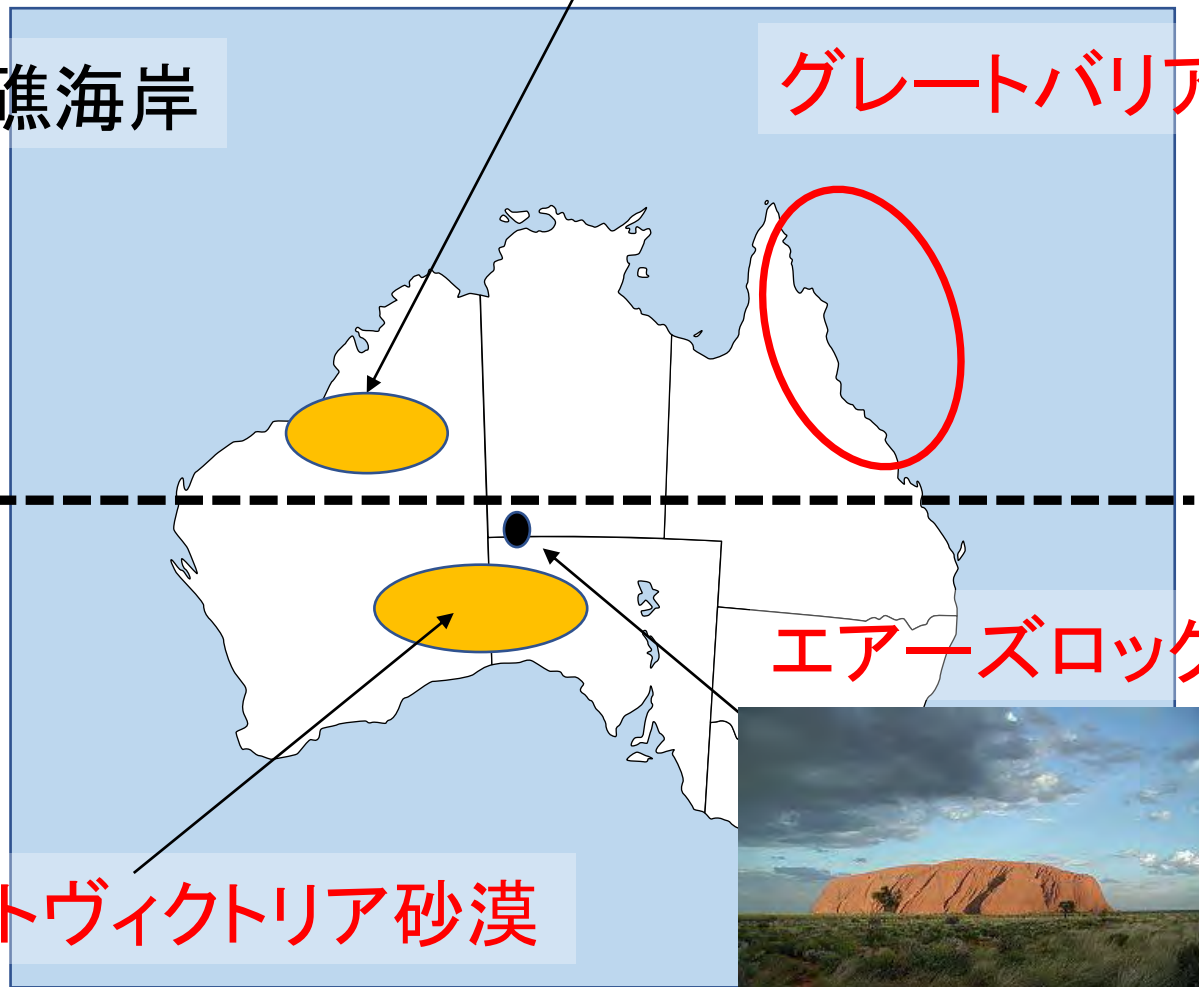
グレートサンディ砂漠

グレートバリアリーフ

南回帰線

エアーズロック

グレートヴィクトリア砂漠

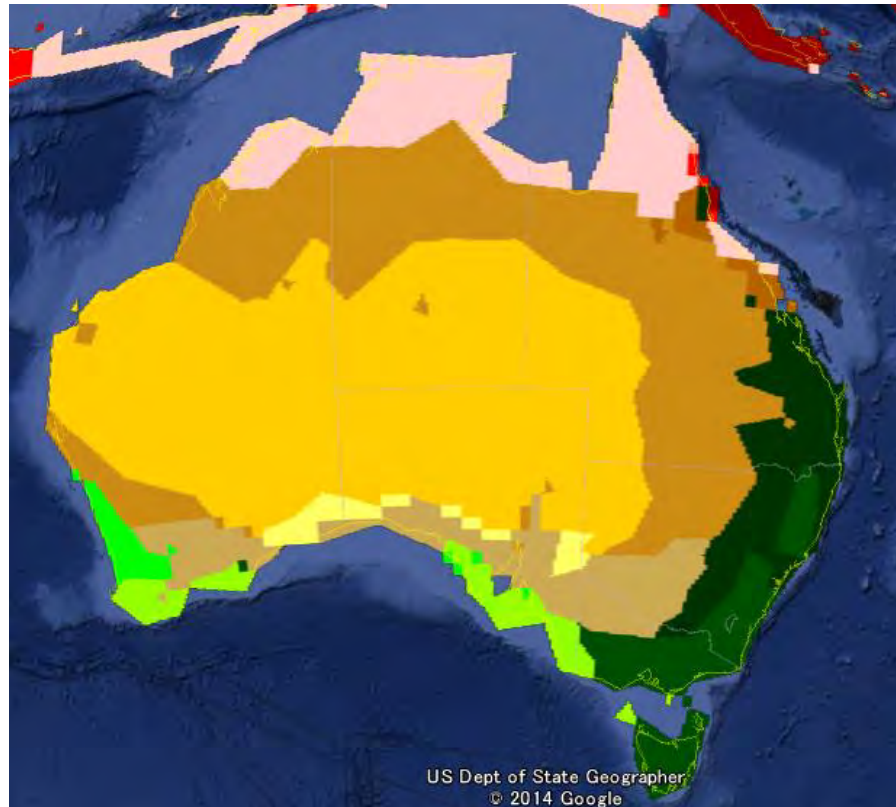


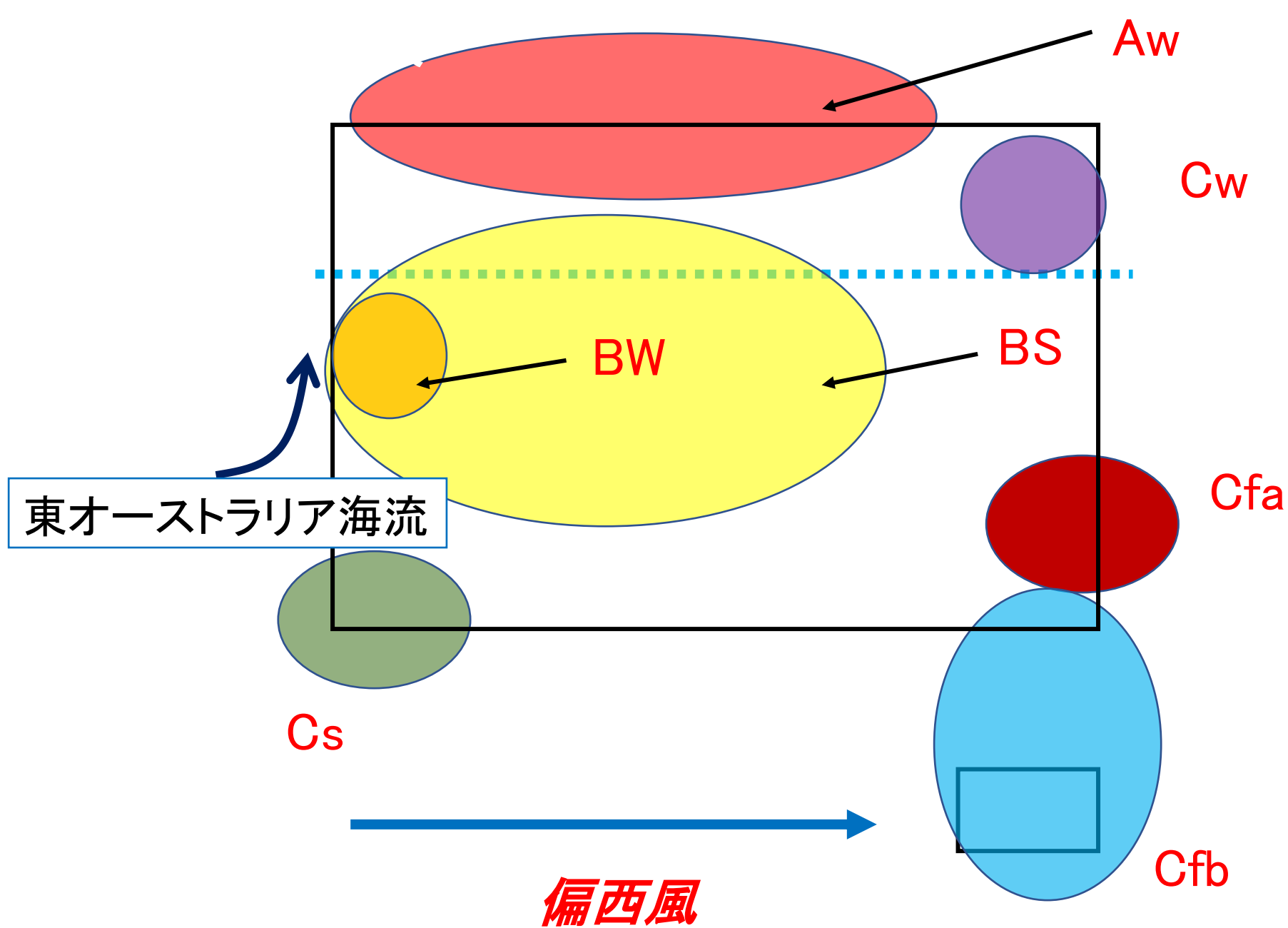
3 気候

(1) 中緯度高圧帯 の影響下

国土の2/3が 乾燥気候。そのため人口は海岸部に集中。

(2) ケッペンの気候タイプ





4 オーストラリアの基本データ

(1)面積・・・約774万^キ平方^{メートル}(世界第【 6 】位)

(2)人口

①人口規模・・・約2499万(2018年)

②人口密度・・・3.26 人/^キ平方^{メートル}(2019年)

※【**バングラデシュ**】 約1239.6人/km²(2018年)

③都市人口率・・・約 37.4 %(2018年)

とくに人口上位5都市の総人口に占める割合が高い。

(3)一人あたり国民総所得(GNI)・・・約5005万ドル(2018年)
高額

アメリカ 6.369万ドル 日本4.438万ドル

(4)首都

・・・【**キャンベラ**】(人口1位のシドニーと2位のメルボルンの中間)



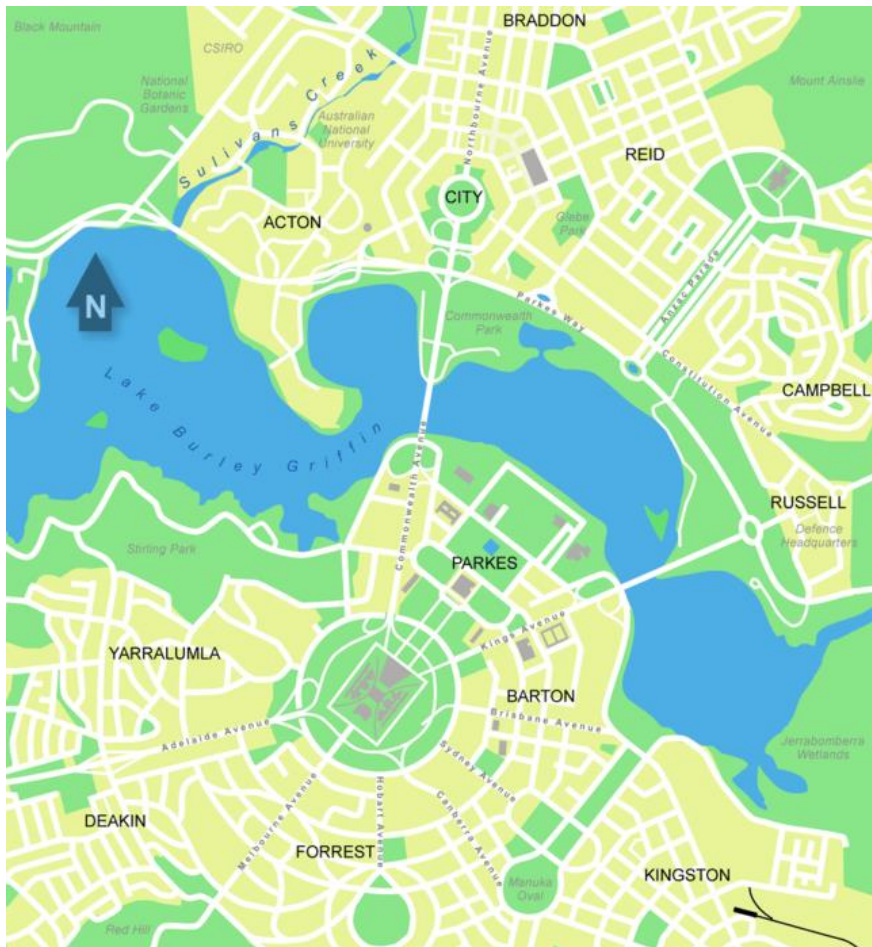
シドニー

キャンベラ

メルボルン

①キャンベラの人口・・・約40万

②首都(政治都市)として建設された **放射環状路** 型の計画都市




5 多様な文化をもつ社会

(1) 多様な民族が共存する国家

①かつて

…先住民(**アボリジニー**)の土地

→伝統的な狩猟(ブーメラン)・採集生活



②現在・・・オーストラリア在住の外国生まれの人
→120カ国以上の出身国、総人口の約 1/4 .

(2)移民のはじまり

①1788年～【イギリス】の流刑植民地として、移民流入のちに
労働力不足を補完するために移民の受け入れ

➡【イギリス】・アイルランドを中心とするヨーロッパ系移民が
大量に流入

②19世紀中頃の ゴールドラッシュ以降は、アジア系移民
も流入



(3)アジア系移民の増大に対して、白豪主義 政策開始
(20世紀初頭から1970年代前半)

① 白人 以外の移民制限政策

②先住民を 迫害・隔離・同化 へ



(4)1973年の イギリス EC加盟 → 白豪主義 を撤廃し 多文化 主義へ
(異なる文化や価値観の尊重)

→ 【 アジア 】系移民の増加

※ベトナム、カンボジア、ホンコン,中国,フィリピン,マレーシアなど

多文化主義へ

- ①多文化教育 … 英語以外の外国語教育の積極的導入
(中国語・インドネシア語・日本語・アボリジニー諸言語など)
- ②英語以外の言語による、ラジオ・テレビ放送や日常生活の各種サービスなどの普及
- ③アボリジニーは、大半が都市に居住(文化の継承が問題)

6 鉱物資源・エネルギー資源

(2) 鉱物資源・・・世界有数の生産量でアジア諸国へさかんに輸出

① 鉄鉱石 (【**ピルバラ**】地区 ～安定陸塊)

■ ハマーズリー山地の付近にある マウントホーエルバック
→ ポートヘッドランド港、ダンピア港から積み出し

② 石炭 ～古期造山帯

■ グレートディヴァイディング山脈の付近にある モウラ、ニューカッスル

■ 輸血量世界 **1** 位

③ボーキサイト ～ 熱帯地域 に分布

■ ウェイパ、ゴウ

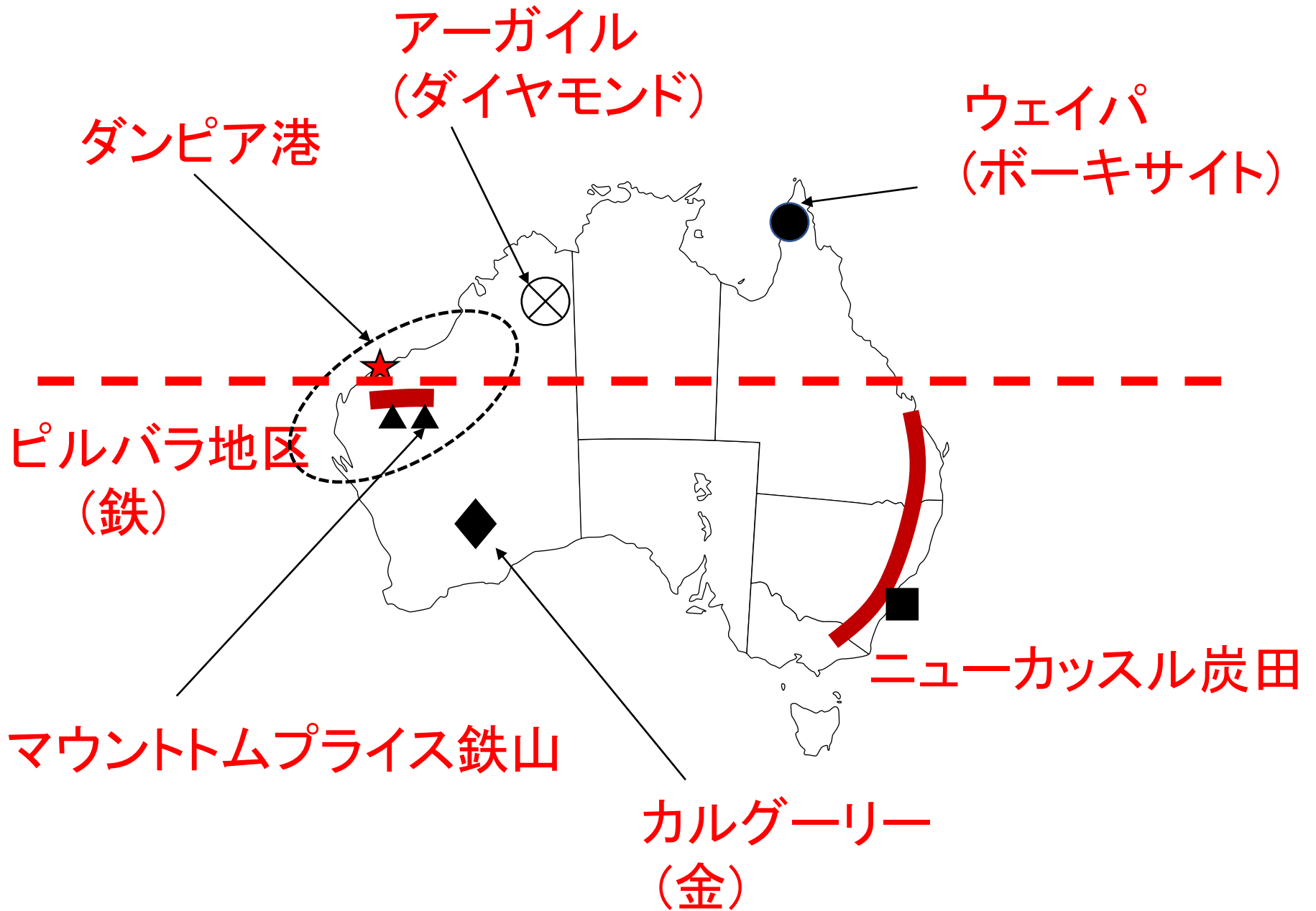
④ダイヤモンド

■アーガル

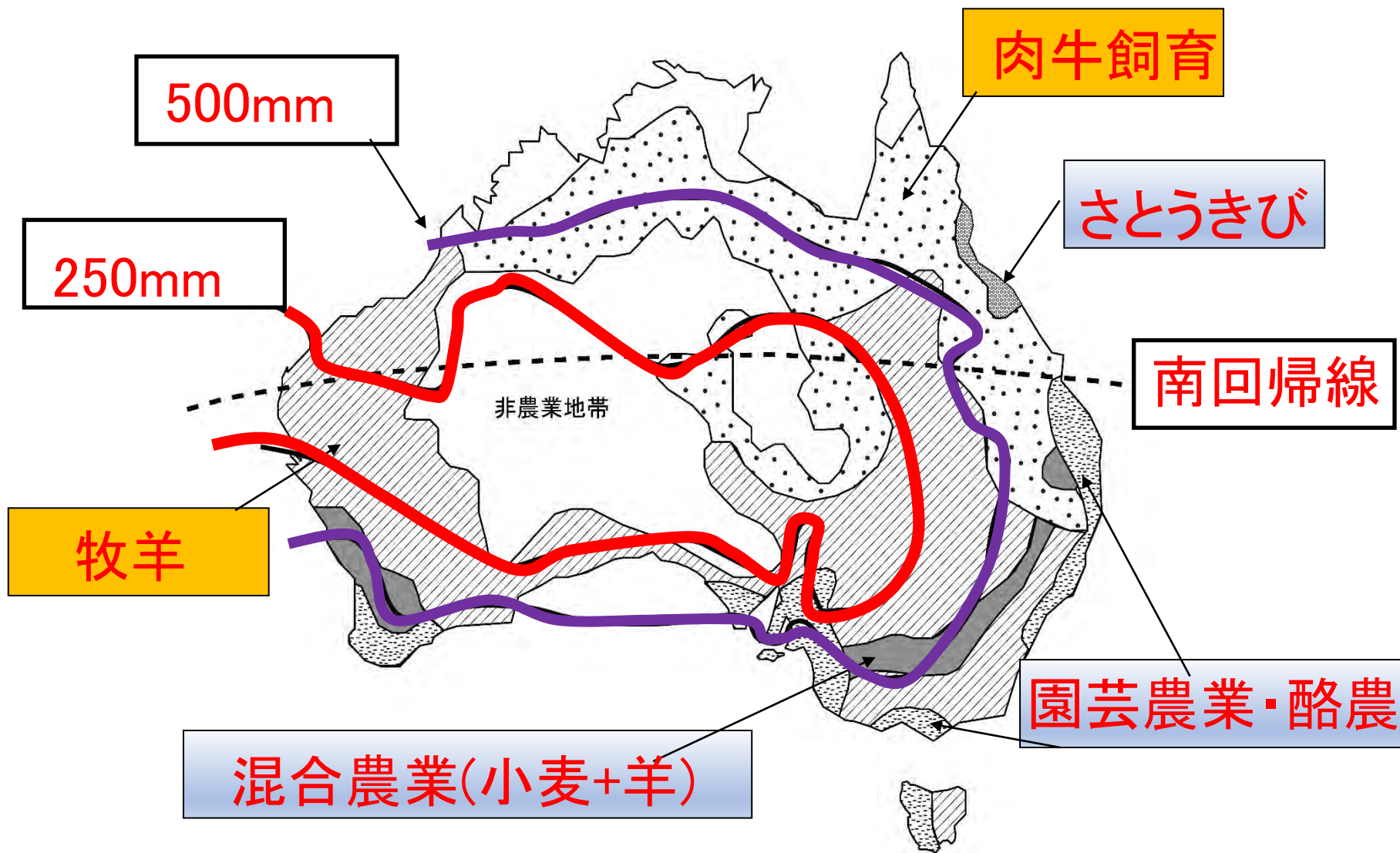
⑤金

■ カルグーリー.

⑥レアメタル・・・ニッケル、チタン、コバルト、マンガンなど



7 農業牧畜業



(1)沿岸部の農業…集約的な経営

■園芸農業(果樹・野菜の栽培)、酪農

※肉用

■混合農業…穀物栽培(小麦) + 羊飼育(集約的牧羊)

→【スノーウィーマウンズ】計画

■北東部の熱帯地域…さとうきびのプランテーション

(2)内陸部・西部

…極めて大規模で粗放的な企業的牧畜業(羊・肉牛)

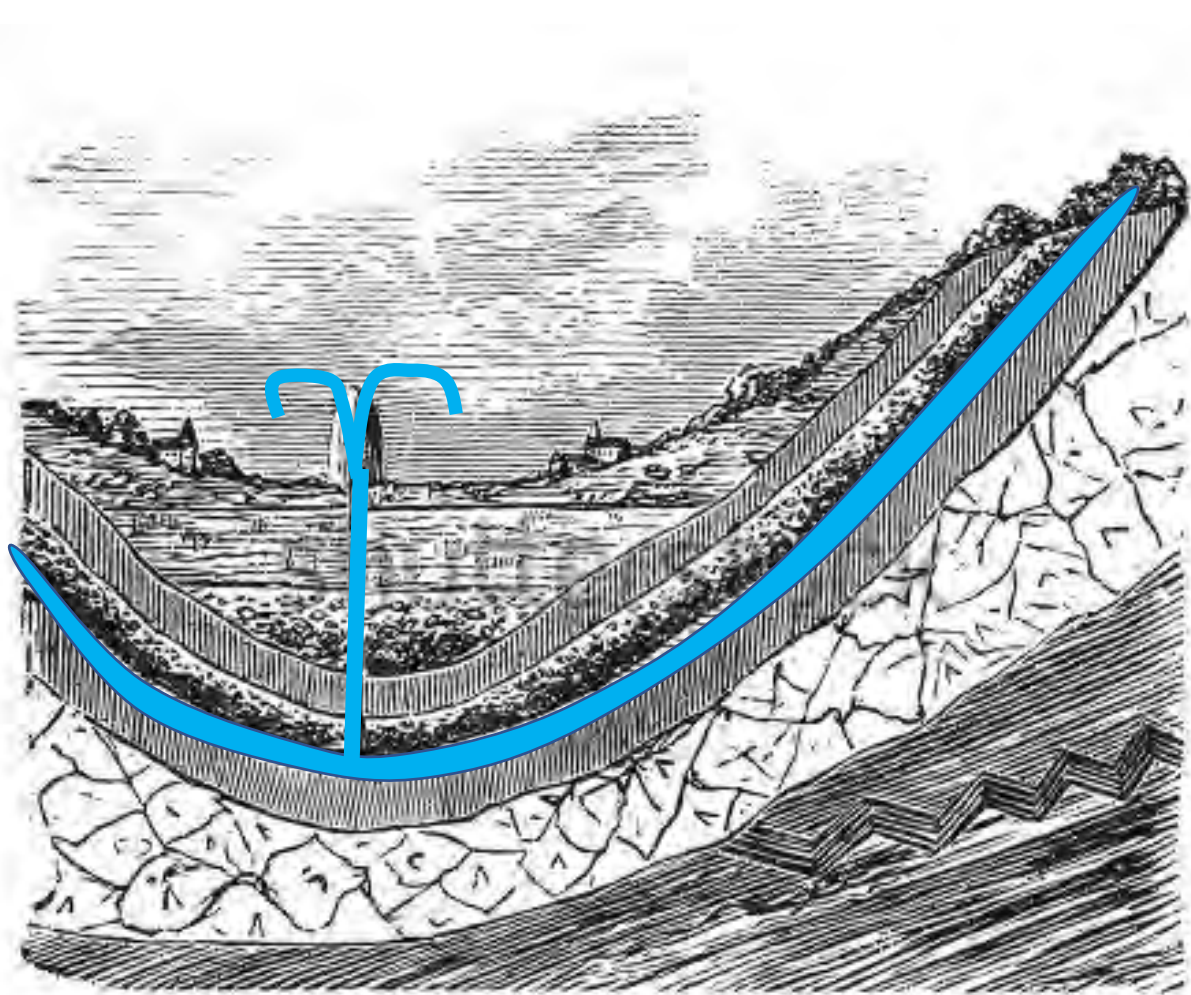
■内陸部のグレートアーテジアン(大鑛井)盆地での【**被圧**】地下水利用

→【**掘り抜き**井戸】を利用した乾燥地域での 牧羊
(メリノ種が多い)

■北部の 肉牛 飼育(オーギービーフの生産)

・日本企業(商社・スーパーマーケット)との契約牧場

・フィードロットの増加(小麦が飼料)



被压地下水

風車ポンプ



8 アジアとの連携強化

(1) 貿易相手国の変化

■かつては【 イギリス 】中心

■1973年イギリスの EC 加盟で、イギリスからの特恵関税を受けられなくなる

→アメリカ合衆国・【 日本 】中心へ(とくにアジア重視)

■近年、【 中国 】(日本と資源の争奪戦),韓国との貿易が急速に増加

貿易総額	7,986億ドル	(1) 中国24.4%	(2) 日本9.7%	(3) 米国8.8%
輸出	4,032億ドル	(1) 中国30.6%	(2) 日本12.7%	(3) 韓国5.9%
輸入	3,954億ドル	(1) 中国18.0%	(2) 米国12.3%	(3) 韓国7.3%

2017/18年

(2)日本との関係

①貿易

■輸出…日本は第 2 位の輸出先

→ 1次产品中心(石炭・鉄鉱石・液化天然ガス(LNG))

※統計をみておくこと

■輸入…日本は第 4 位の輸入相手国

→ 工業製品(乗用車・一般機械・バストラック・アルミなど)

② 人的交流

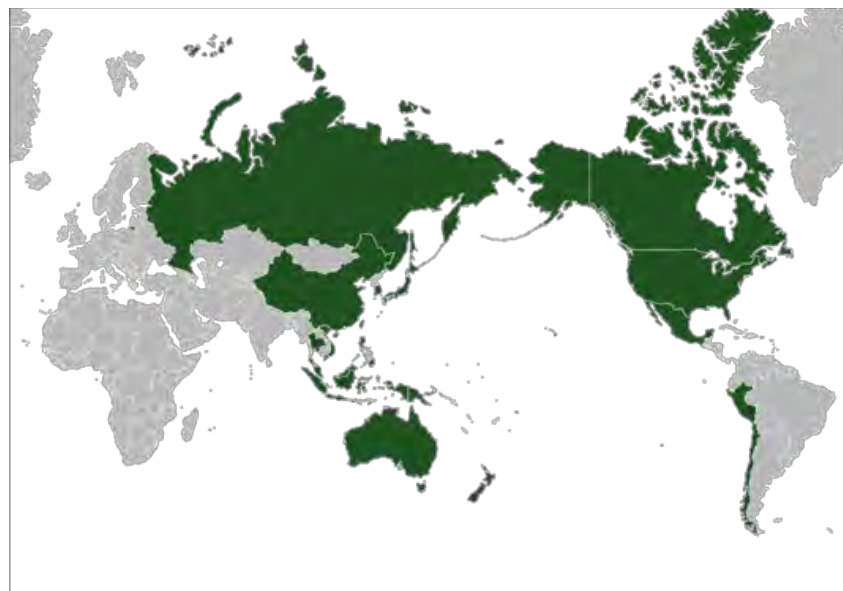
■ 観光…雄大な自然・独特の動植物を観光資源とした重要産業

- ・ ゴールドコースト …日本企業も多数進出
- ・ 【ワーキングホリデー】 (労働許可付きの休暇旅行) や留学生の増加

※日本の締約国: NZ、カナダ、韓国、仏、英、独、豪の7カ国

■ 定年後の移住先としての利用…温暖な気候・安い地価などの魅力

③ 【APEC】 (アジア太平洋経済協力会議)



2 ニューランド



1 基本情報

- (1)首都 ウエリントン
- (2)人口 488.6万 (2018年)
- (3)面積 27万km² (参考:日本 37.8万km²)
- (4)主な都市 オークランド(人口1位)
クライストチャーチ(南島の中心)
- (5)公用語 【 英 】語・【 マオリ 】語
- (6)1人あたり国民総所得 3.941万ドル(2018年)



2 自然環境

(1)気候・・・ 偏西風 の影響で、北島・南島ともに【 Cfb 】気候

(2)地形

①大地形・・・ 新期 造山帯の中の環太平洋造山帯に属す



■北島

- ・火山が多い(それを利用した 地熱発電所 が多い)
- ※世界第6位の導入量

■南島

- ・サザンアルプス山脈(褶曲山脈)には 火山 は無い
- 最高峰の クック 山には 氷河 が発達
- ・南西部の海岸・・・ フィヨルド 海岸



3 農業



農業多角化で羊の飼育
が激減している。

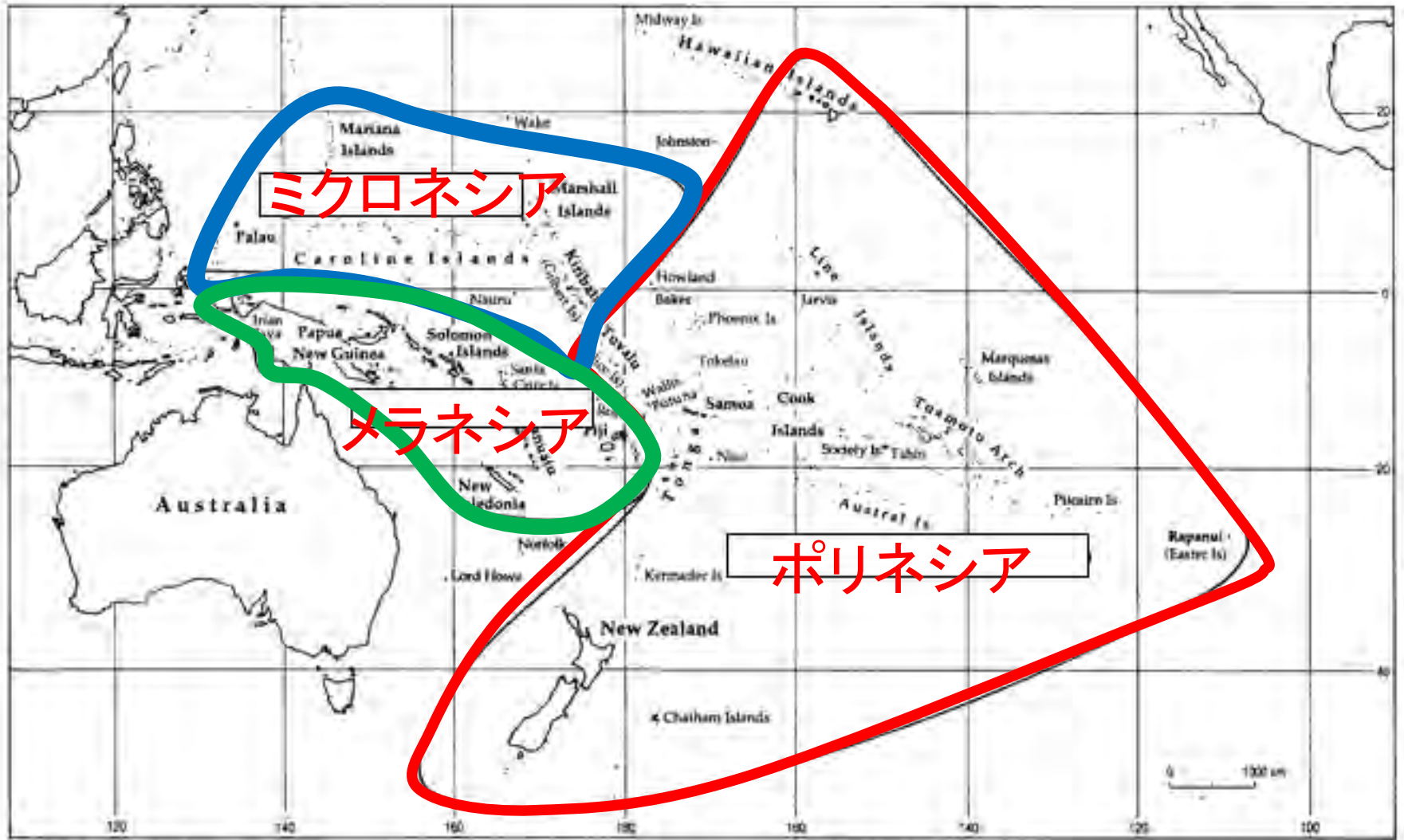
- 混合農業
- ▨ 酪農
- 牧羊
- その他*

*主に森林。

3 南太平洋の島々



1 地域区分



Map 1. Polynesia, Micronesia and Melanesia

2 ポリネシア(「多数の島々」の意)

■ ハワイ諸島(アメリカ合衆国)

【 **ホットスポット** 】 → (プレート中央なのに) 火山分布

例 ハワイ島(キラウエア・マウナロア・マウナケア(【 **楯状** 】火山))

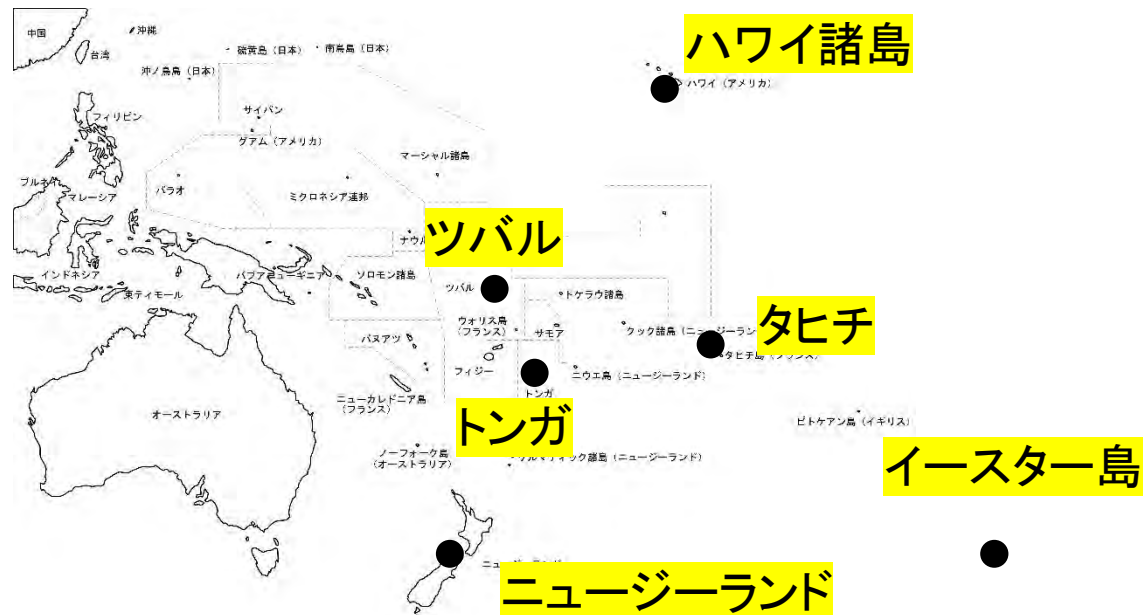
■ イースター島(チリ領) → モアイ

■ ニュージーランド 先住民【 **マオリ** 】(オーストロネシア語族)

■ トンガ王国 → 日本への **カボチャ** の輸出(日本の端境期に輸出)

■ フランス領 → **タヒチ島**(ゴーギャン滞在)

■ **ツバル** → 環礁の島々、地球温暖化による水没の危険(NZへの移民など)



3 ミクロネシア(「小さな島々」の意)

- **パラオ**(1994年に独立した最後の **信託統治領**)
- **ナウル**→【 **リン鉱石** 】(21世紀にほぼ枯渇)
- **マーシャル諸島**→【 **ビキニ**】環礁(1954年の水爆実験、第5福竜丸の被曝)



4 メラネシア(「黒い島々」の意)

■ **ニューギニア島** 島の面積世界第【 2 】位

西半分はインドネシア領(イリアンジャヤ) 東経【141】度が国境
東半分はパプアニューギニア(輸出品 【 金 】・石油・木材)

■ **フィジー** 住民の【 44 】%がインド系(タミル系)、
さとうきび、ココヤシ栽培

■ **ニューカレドニア島**(【 仏 】領) ニッケルの大産地
※ ステンレスや硬貨などに使用されるレアメタル

