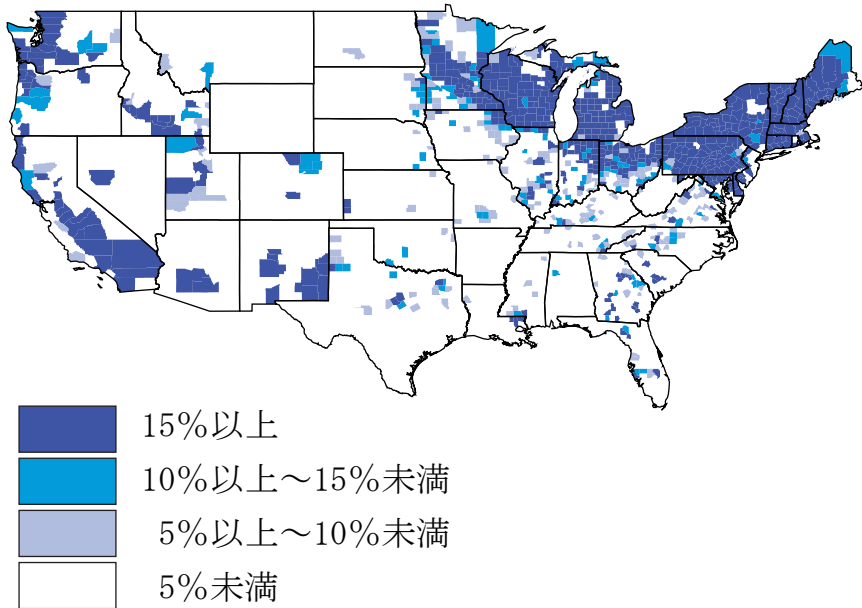


アメリカ合衆国（本土）の農業地域の広がり

1 酪農地帯

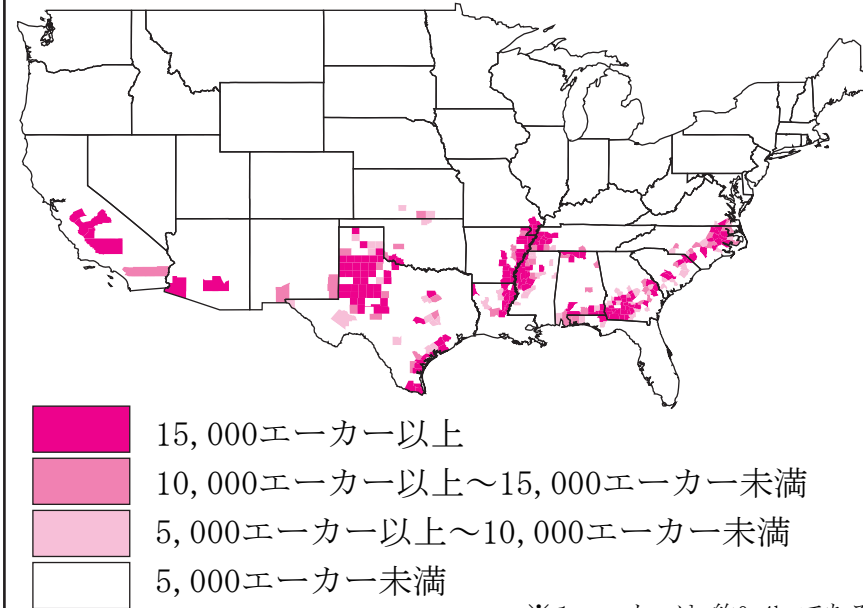
乳牛の郡別飼養率（2007年）



(National Atlas of the United Statesサイト資料により作成)

2 綿花地帯

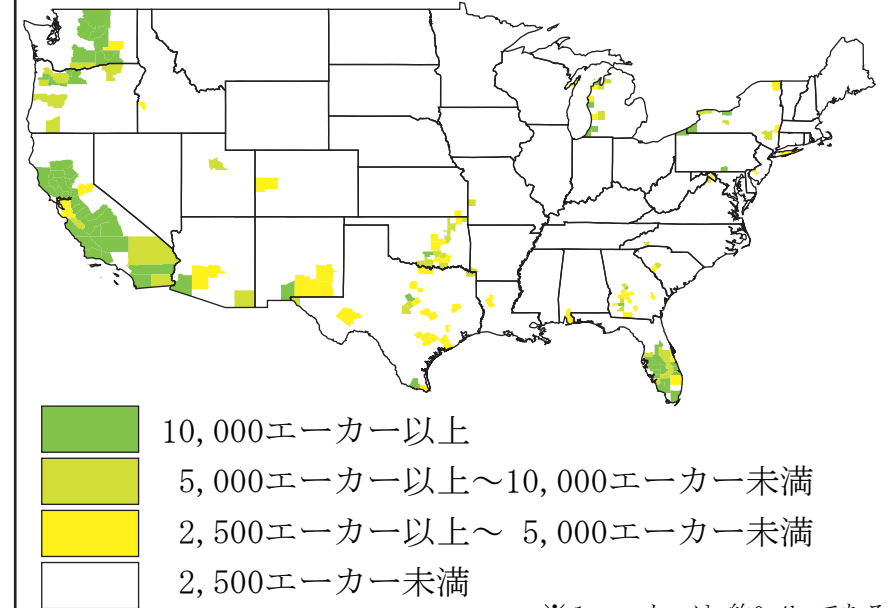
綿花の郡別収穫面積（2007年）



※1エーカーは、約0.4haである
(National Atlas of the United Statesサイト資料により作成)

3 果樹栽培地帯

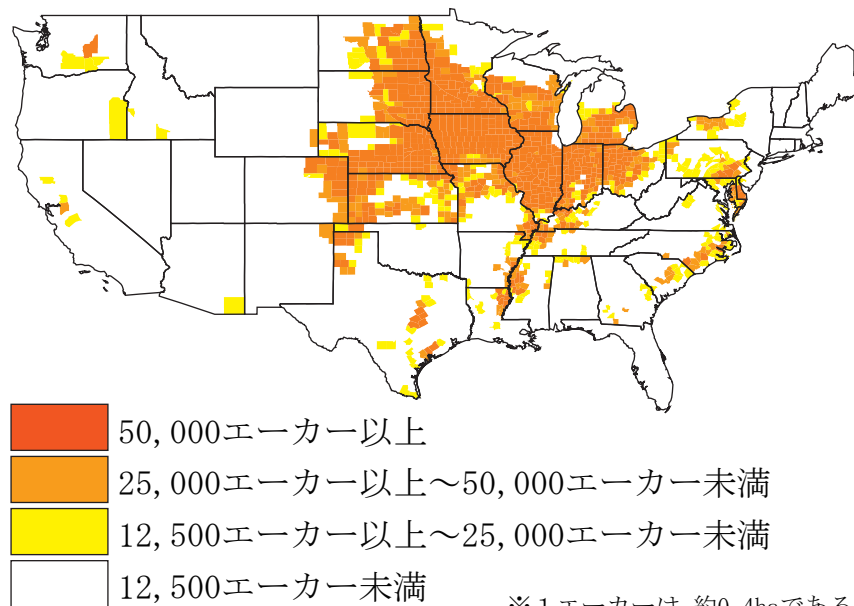
果樹の郡別収穫面積（2007年）



※1エーカーは、約0.4haである
(National Atlas of the United Statesサイト資料により作成)

4 トウモロコシ地帯

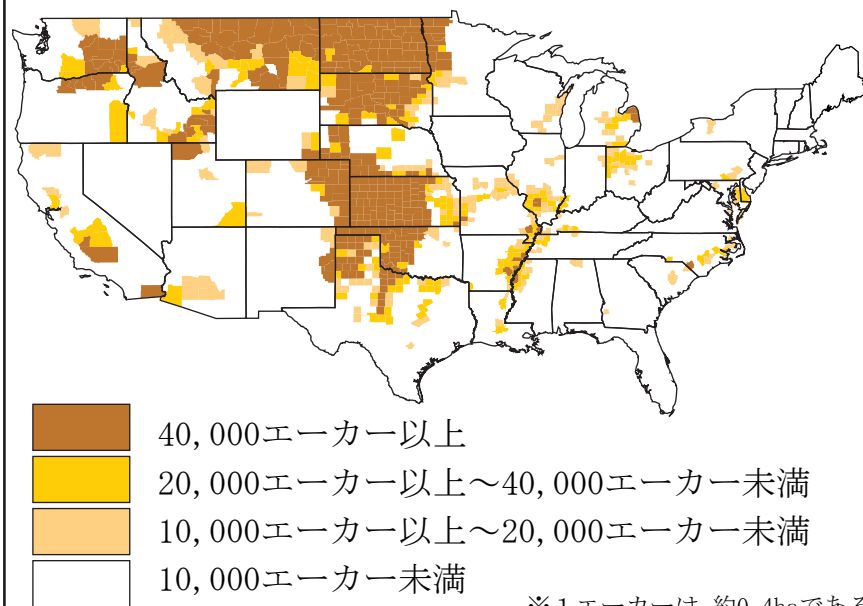
トウモロコシの郡別収穫面積（2007年）



※1エーカーは、約0.4haである
(National Atlas of the United Statesサイト資料により作成)

5 小麦地帯

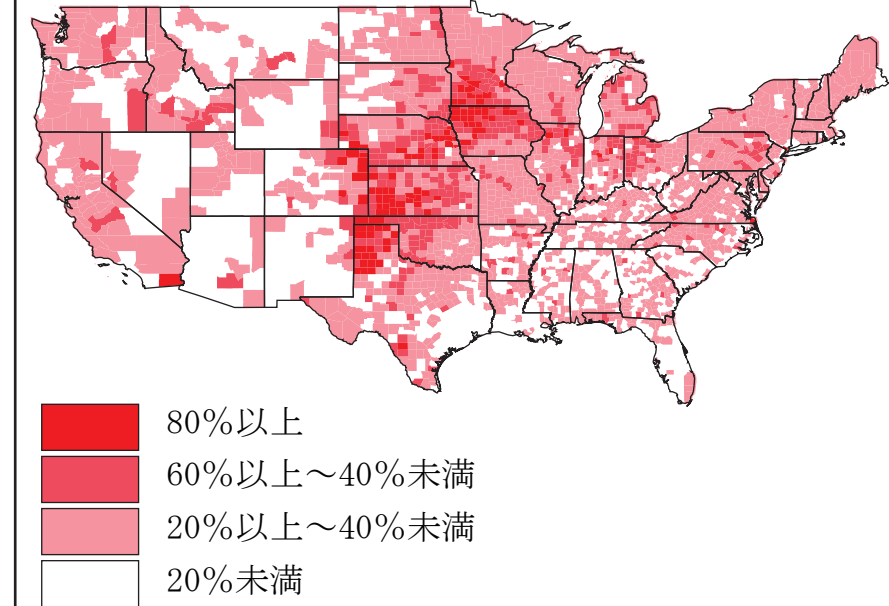
小麦の郡別収穫面積（2007年）



※1エーカーは、約0.4haである
(National Atlas of the United Statesサイト資料により作成)

6 牧畜地帯（肉牛の飼育地帯）

肉牛の郡別飼養率（2007年）



(National Atlas of the United Statesサイト資料により作成)